

# PLATTEGROND & FACILITEITEN

## Parkplan & Einrichtungen - Map & facilities

Wandel-/fietspad naar:  
Wander-/Radweg nach:  
Walking-/Cycle path to:  
Oostmahorn






Fietspad naar Anjum  
Radweg nach Anjum  
Cycle path to Anjum

Wijzigingen voorbehouden  
Änderungen vorbehalten  
Subject to changes / 30.04.2024

- A** = **Receptie** - Rezeption - Reception
- B** = **Zwembad** - Hallenbad - Swimming pool
- C** = **Multifunctioneel sportveld** - Multifunktionaler Sportplatz - Multifunctional sports field
- D** = **Stadspoort** - Stadttor - Town gate
- E** = **Brasserie De Waegh**
- F** = **Parkwinkel\*** - Parkladen\* - Parkshop\*
- G** = **Bootverhuur La Barca**  
Bootsvermietung - boat hire
- H** = **Recreatieruimte De Werf**  
Freizeitsraum De Werf
- H1** = **Schaakspel** - Schachspiel - Chess game
- I** = **Wasserette\*** - Waschsalon\* - Launderette\*
- J** = **Stadscafé & Pizzeria Uccello**
- J1** = **Ijssalon Gelateria Uccellino**  
Eisdielen - Ice cream parlour\*
- J2** = **Visbar Uccello** - Fischbar - Fish bar\*
- K** = **Bloemenveld** - Blumenfeld - Field of flowers

- K1** = **Esoncross**
- L** = **Opstapplaats veerboot naar**  
Fähre nach / Ferry to **Schiermonnikoog**
- M** = **Pitch & Putt golfbaan** - Pitch & Putt Golfplatz  
Pitch & Putt Golf course
- M1** = **Pitch & Putt Kiosk**
- M2** = **Pitch & Putt golf - Footgolf**
- N** = **Strandje** - Kleines Strand - Small beach
- O** = **Snackbar\*** - Imbiss\* - Snack bar\*
- Q** = **Brug/sluus** - Steg/Schleuse - Bridge/Lock
- R** = **Fietspad** - Fahrradweg - Bicycle road
- S** = **Hellingbaan voor diverse boten**  
Anlegestelle für verschiedenen Schiffe  
Ramp for various boats
- T** = **Buitenhaven** - Außenhafen - Outer harbour
- T1** = **Lauwersmeer**
- U** = **Binnenhaven** - Binnenhafen - Inner harbour
- V** = **Fietsenstalling** - Fahrradständer - Bicycle shed
- W** = **Vuilcontainers** - Müllcontainer - Garbage containers

- W1** = **Vuilwaterstortplaats**  
Entleerung chemischer Toiletten  
Waste water disposal (for chemical toilets)
- W2** = **Innamepunt drinkwater (camper)**  
Trinkwasser-Entnahmestelle (Camper)  
Supply for drinking water (camper)
- W3** = **Hondentoilet** - Hundentoilette - Dogs place
- W4** = **Sanitairgebouw** - Sanitärgebäude - Sanitary building
- W5** = **Basketbalveld** - Basketballplatz - Basketball court
- X** = **Paviljoen La Barca**
- Y** = **Speeltoestellen** - Spielgeräte - Playing attributes
- Y1** = **Airtrampoline** - Air-Trampolin - Airtrampoline
- Y2** = **Wadi**
- Z** = **Jeu-de-boules-baan** - Boulebahn - Pétanque
- Z1** = **Insectenboom en dierenweetjes pad**  
Insekten Baum und Tier Fakten Pfad  
Insect tree and animal facts path
- Z2** = **Verzonken viking speelschip**  
Spielschiff "Versunkener Wickinger" - Viking play ship

- Z3** = **Pontje** - Kleine Fähre - Small ferry
- Z4** = **Fierljeppbaan** - Stabhochspringen - Pole vaulting
- Z5** = **Kruidhuis, kanon en stormpaal Oostmahorn**
- Z6** = **Indoor Speelparadijs met horecapunt**  
Indoor-Spielplatz mit Gaststättengewerbe  
Indoor playhouse with food and beverage
-  = **AED** - Defibrillator
-  = **Parkeerplaats** - Parkplatz - Parking lot
-  = **Oplaadpunten elektrische auto's** - Ladestationen für Elektroautos - Charging points electric cars
-  = **Plattegrond/infokast** - Parkplan/Informationen
-  = **Wandelpad** - Fußweg - Footpath

\* **Gelegen onder de appartementen** - Unter den Ferienwohnungen gelegen - Situated under the apartments

### Accommodatie - Unterkunft - Accommodation

4B1	4B2	4EL	4L1	4L2	4L3	4LK	6CK
6D1	6D2	6D3	6EL	6L1	6L2	8CK1	8CK2
8E1	8E2	8E3	8L	10F1	10F2	12G	Niet in verhuur

### Camping

C1	C3	C4	CS5
----	----	----	-----